

Чертеж координат поворотных точек границ образуемого :ЗУ1(4)

63:31:0404002

Земли Администрации сельское поселение Сергиевск
Сергиевского района Самарской области

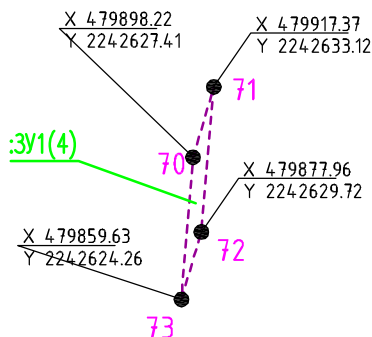


Таблица координат, длин линий и азимутов
Трасса проектируемой ВЛ 10кВ :ЗУ1(4)

Номер	X	Y	Расстояние	Угол	Направление
70	479898,218	2242627,410	19,98	16°35'31''	70-71
71	479917,368	2242633,116	39,55	184°55'26''	71-72
72	479877,961	2242629,721	19,13	196°35'39''	72-73
73	479859,629	2242624,258	38,72	4°40'10''	73-70

Площадь земельного участка 156 кв.м

Инв.№ подл.	Инв.№ подл.	Подпись и дата	Взам. инв.№	1:2000							
				Сельское поселение Сергиевск Сергиевского района Самарской области							
				048/18-ПМТ-Том3							
				Обустройство Михайловского нефтяного месторождения							
Инв.№ подл.	Инв.№ подл.	Подпись и дата	Взам. инв.№	Разработал	Майорова	<i>[Signature]</i>	03.19	Заказчик АО «Самараинвестнефть»	Стадия	Лист	Листов
				Проверил	Уварова	<i>[Signature]</i>	03.19		П	22	
				Нач.отдела	Костылев	<i>[Signature]</i>	03.19	Чертеж координат поворотных точек границ образуемого :ЗУ1(4)			
				Гл. спец. земл.	Спорыш	<i>[Signature]</i>	03.19				
				ГИП	Щаев	<i>[Signature]</i>	03.19				

63:31:0404002
Аренда ООО Агрокомплекс "Конезавод "Самарский"
Сергиевского района Самарской области

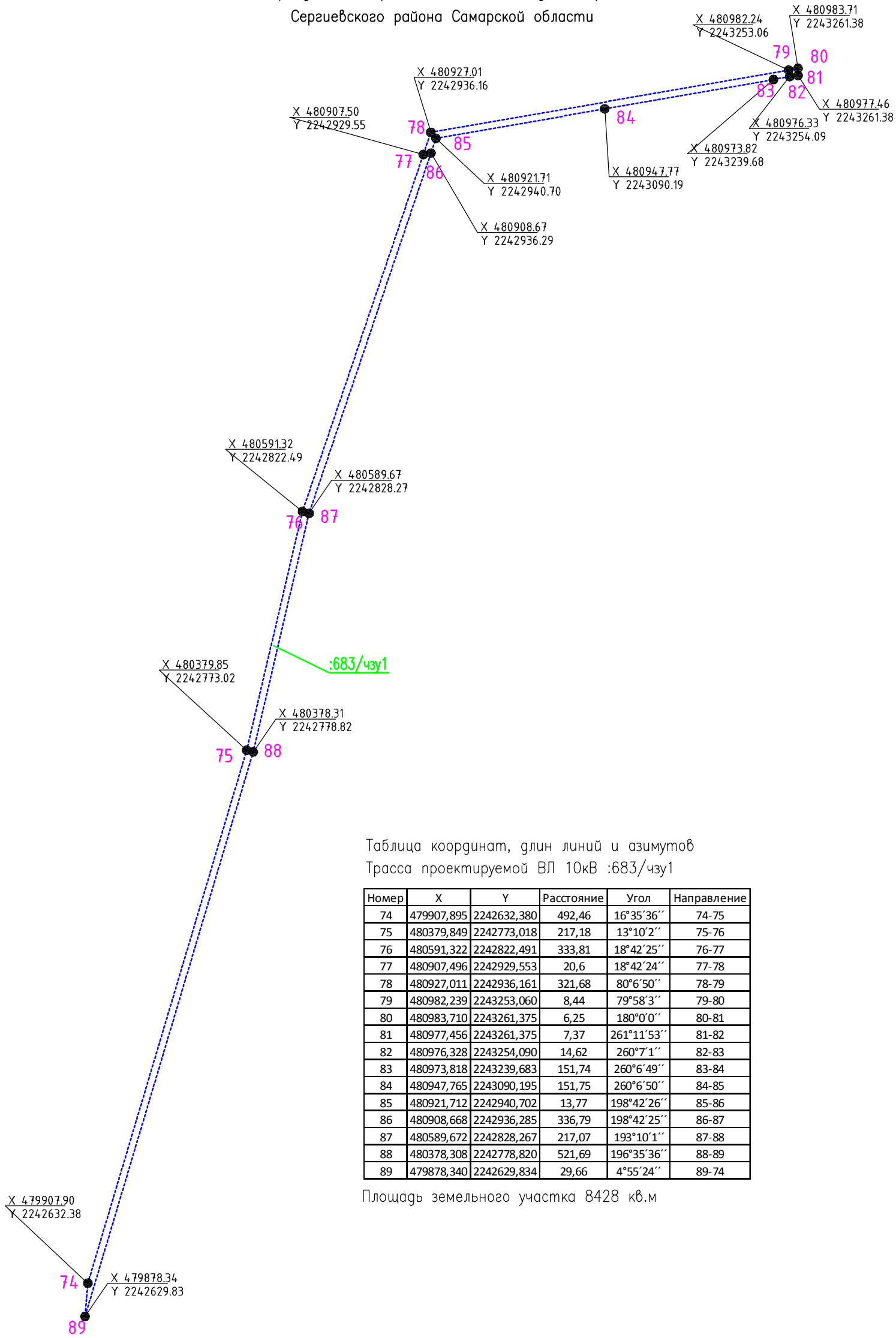


Таблица координат, длин линий и азимутов
Трасса проектируемой ВЛ 10кВ :683/чзу1

Номер	X	Y	Расстояние	Угол	Направление
74	479907,895	2242632,380	492,46	16°35'36"	74-75
75	480379,849	2242773,018	217,18	13°10'2"	75-76
76	480591,322	2242822,491	333,81	18°42'25"	76-77
77	480907,496	2242929,553	20,6	18°42'24"	77-78
78	480927,011	2242936,161	321,68	80°6'50"	78-79
79	480982,239	2243253,060	8,44	79°58'3"	79-80
80	480983,710	2243261,375	6,25	180°0'0"	80-81
81	480977,456	2243261,375	7,37	261°11'53"	81-82
82	480976,328	2243254,090	14,62	260°7'1"	82-83
83	480973,818	2243239,683	151,74	260°6'49"	83-84
84	480947,765	2243090,195	151,75	260°6'50"	84-85
85	480921,712	2242940,702	13,77	198°42'26"	85-86
86	480908,668	2242936,285	336,79	198°42'25"	86-87
87	480589,672	2242828,267	217,07	193°10'1"	87-88
88	480378,308	2242778,820	521,69	196°35'36"	88-89
89	479878,340	2242629,834	29,66	4°55'24"	89-74

Площадь земельного участка 8428 кв.м

Согласовано

Взамен инв.№

Подпись и дата

Инв.№ подл.

Сельское поселение Сергиевск Сергиевского района Самарской области				048/18-ПМТ-Том3			
				Обустройство Михайловского нефтяного месторождения			
Разработал	Майорова	<i>[Signature]</i>	03.19	Заказчик АО «Самараинвестнефть»	Стадия	Лист	Листов
Проверил	Уварова	<i>[Signature]</i>	03.19		П	23	
Нач.отдела	Костылев	<i>[Signature]</i>	03.19				
Гл.спец.земл.	Спорыш	<i>[Signature]</i>	03.19				
ГИП	Щаев	<i>[Signature]</i>	03.19	Чертеж координат поворотных точек границ образуемого :683/чзу1	ООО НПФ "Нефдетехпроект"		

1:4000

Формат А3

Чертеж координат поворотных точек границ образуемого :683/чзу2

63:31:0404002
Земли Администрации сельское поселение Сергиевск
Сергиевского района Самарской области

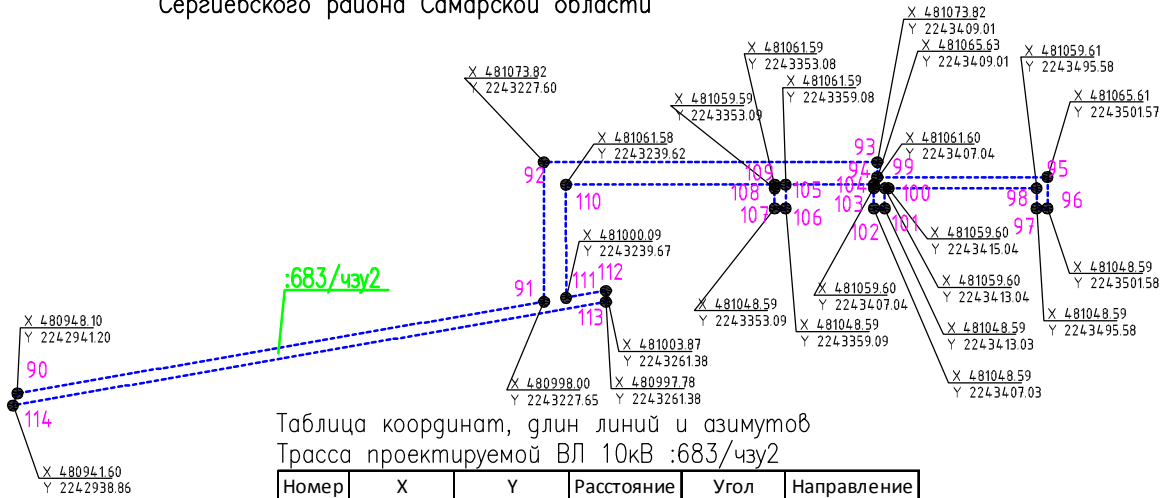


Таблица координат, длин линий и азимутов
Трасса проектируемой ВЛ 10кВ :683/чзу2

Номер	X	Y	Расстояние	Угол	Направление
90	480948,096	2242941,198	290,77	80°7'5"	90-91
91	480997,997	2243227,654	75,82	359°57'41"	91-92
92	481073,821	2243227,603	181,41	90°0'0"	92-93
93	481073,821	2243409,014	8,19	179°59'34"	93-94
94	481065,633	2243409,015	92,55	90°1'0"	94-95
95	481065,606	2243501,565	17,02	179°56'21"	95-96
96	481048,590	2243501,583	6	270°0'0"	96-97
97	481048,590	2243495,583	11,02	359°59'22"	97-98
98	481059,607	2243495,581	80,54	269°59'36"	98-99
99	481059,598	2243415,038	2	269°58'16"	99-100
100	481059,597	2243413,040	11,01	180°1'33"	100-101
101	481048,590	2243413,035	6	270°0'0"	101-102
102	481048,590	2243407,035	11,01	0°1'14"	102-103
103	481059,597	2243407,039	2	359°58'16"	103-104
104	481061,597	2243407,038	47,95	269°59'34"	104-105
105	481061,591	2243359,084	13	179°57'37"	105-106
106	481048,593	2243359,093	6	269°57'42"	106-107
107	481048,589	2243353,093	11	359°57'30"	107-108
108	481059,590	2243353,085	2	359°58'16"	108-109
109	481061,587	2243353,084	113,46	269°59'40"	109-110
110	481061,576	2243239,625	61,49	179°57'45"	110-111
111	481000,090	2243239,665	22,04	80°7'4"	111-112
112	481003,872	2243261,375	6,09	179°58'52"	112-113
113	480997,782	2243261,377	327,37	260°7'5"	113-114
114	480941,600	2242938,865	6,9	19°45'19"	114-90

Площадь земельного участка 5699 кв.м

Инв.№ подл.	Подпись и дата	Взам. инв.№		1:2000					
		Сельское поселение Сергиевск Сергиевского района Самарской области		048/18-ПМТ-Том3					
				Обустройство Михайловского нефтяного месторождения					
Инв.№ подл.	Подпись и дата	Разработал	Майорова		03.19	Заказчик АО «Самараинвестнефть»	Стадия	Лист	Листов
		Проверил	Уварова		03.19		П	24	
		Нач.отдела	Костылев		03.19	Чертеж координат поворотных точек границ образуемого :683/чзу2			
		Гл.спец.земл.	Спорыш		03.19				
		ГИП	Щаев		03.19				